

ПРОТОКОЛ № 36
заседания Комиссии по определению границ рыболовных участков
на территории Чукотского автономного округа

от 01 июня 2022 года

г. Анадырь

Председательствовал
заместитель начальника Департамента, председатель Комитета по
рыболовству Департамента сельского хозяйства и продовольствия
Чукотского автономного округа, заместитель председателя Комиссии
А.Н. Пиняева

Присутствовали:

Члены Комиссии:

- | | |
|----------------------------------|---|
| Альшевская
Юлия Александровна | - Председатель региональной Ассоциации (Союза) общин коренных малочисленных народов Чукотки; |
| Вепрев
Александр Геннадьевич | - Президент Ассоциации рыбопромышленников и переработчиков Чукотки; |
| Дейнега
Виктор Викторович | - Заместитель руководителя Северо-Восточного территориального управления Федерального агентства по рыболовству - начальник отдела государственного контроля, надзора, охраны водных биологических ресурсов и регулирования рыболовства по Чукотскому автономному округу |
| Долганская
Валентина Юрьевна | - Исполняющая обязанности начальника Управления по делам коренных малочисленных народов Чукотки Аппарата Губернатора и Правительства Чукотского автономного округа; |
| Ештыганов
Егор Валентинович | - Техник 1 категории участка гидрографической службы г. Анадырь войсковой части 13194/2; |
| Ещенко
Татьяна Геннадьевна | - Президент общественной организации «Ассоциация рыбохозяйственных предприятий Анадыря и Анадырского района»; |
| Петруненко
Павел Анатольевич | - Сотрудник Управления Федеральной службы безопасности России по Чукотскому автономному округу; |
| Урман
Станислав Игоревич | - Начальник отдела по рыболовству и сохранению водных биологических ресурсов по Чукотскому автономному округу Северо-Восточного филиала Федерального государственного бюджетного учреждения «Главрыбвод»; |

- Чадин Владимир Павлович - Представитель Службы в г. Анадыре Пограничного управления Федеральной службы безопасности России по восточному арктическому району;
- Юманов Василий Владимирович - Представитель Службы в г. Анадыре Пограничного управления Федеральной службы безопасности России по восточному арктическому району.

Количество присутствующих на заседании членов Комиссии:	11
Количество отсутствующих на заседании членов Комиссии:	8
Количество членов Комиссии, принимающих дистанционное участие в голосовании:	1 (Тевлявье А.В.)
Кворум:	имеется

ХОД ЗАСЕДАНИЯ:

1. О поступивших предложениях по определению границ рыболовных участков (далее – рлу, если не оговорено иное) для осуществления любительского рыболовства на территории Чукотского автономного округа.

(Заместитель начальника Департамента, председатель Комитета по рыболовству Департамента сельского хозяйства и продовольствия Чукотского автономного округа, заместитель председателя Комиссии ПИНЯЕВА А.Н.)

ПИНЯЕВА А.Н.:

Сегодня мы рассматриваем предложения по формированию двух рыболовных участков для любительского рыболовства, расположенных в городском округе Эгвекинот, предложения по формированию которых поступили в адрес Департамента сельского хозяйства и продовольствия Чукотского автономного округа (далее – Департамент) от Администрации городского округа Эгвекинот.

19 января 2022 года поступило предложение Администрации городского округа Эгвекинот по определению границ рлу для осуществления любительского рыболовства в проливе Лонга Чукотского моря вблизи сельского поселения Рыркайпий. 15 марта 2022 года Администрацией городского округа Эгвекинот были согласованы скорректированные по замечаниям Департамента границы рыболовного участка в проливе Лонга Чукотского моря.

Предложение по формированию участка для любительского рыболовства в бухте Этелькуйым залива Креста вблизи городского поселения Эгвекино поступило так же 19 января 2022 года и было скорректировано Администрацией 24 марта 2022 года письмом № А01/780.

В соответствии с частью 3 статьи 18 Федерального закона от 25.12.2018 №N 475-ФЗ «О любительском рыболовстве и о внесении изменений в отдельные законодательные акты Российской Федерации» рыболовные участки для организации любительского рыболовства выделяются в соответствии со статьей 18 Федерального закона от 20 декабря 2004 года № 166-ФЗ «О рыболовстве и сохранении водных биологических ресурсов» и перечнем районов добычи (вылова) водных биоресурсов, определяемом Правительством Российской Федерации по представлению высших должностных лиц субъектов Российской Федерации.

Перечень районов добычи (вылова) водных биологических ресурсов утвержден распоряжением Правительства РФ от 24.10.2019 № 2513-р (далее - Районы добычи (вылова); Распоряжение № 2513-р).

Формирование границ рыболовных участков ранее не представлялось возможным ввиду не соответствия границ участков границам Районов добычи (вылова).

Распоряжением Правительства Российской Федерации № 1087-р по предложению Губернатора Чукотского автономного округа 30 апреля 2022 года была утверждена новая редакция Районов добычи (вылова) для Чукотского автономного округа, в границы которых вошла вся территория округа за исключением границ особо охраняемых природных территорий (далее – ООПТ) федерального и регионального значения.

В целях получения информации о наличии (отсутствии) ограничений в формировании рассматриваемых рыболовных участков, в том числе ограничений установленных пунктом 9 Правил определения границ рлу, утверждённых Постановлением Правительства Российской Федерации от 14.06.2018 № 681 (далее - Постановление № 681), Департаментом 04 мая 2022 года были направлены соответствующие запросы в компетентные органы и организации.

Предлагаю перейти к рассмотрению границ рлу.

1.1. Рлу для осуществления любительского рыболовства, расположенный в бухте Этелькуйым залива Креста в городском округе Эгвекино.

Границы рлу, определённые в соответствии с пунктом 7 Постановления № 681 в географических координатах (система координат WGS-84):

- т. 1 66°16'17,4"с.ш. 179°20'55,7" з.д.;
- т. 2 66°16'08,6"с.ш. 179°20'49,2" з.д.;
- т. 3 66°16'09,6"с.ш. 179°20'46,0" з.д.;
- т. 4 66°16'18,1"с.ш. 179°20'51,1" з.д.

Акватория водоема, ограниченная последовательно соединенной линией:

- т. 1 – т. 2 – по береговой линии;
- т. 2 – т. 3 – по прямой линии;
- т. 3 – т. 4 – по прямой линии;
- т. 4 – т. 1 – по прямой линии.

Длина участка по береговой линии – 294 м. Площадь РЛУ – 1,86га.

ПИНЯЕВА А.Н.:

Предложение по формированию рлу поступило в адрес Департамента 19.01.2022 от Администрации городского округа Эгвекинот и было уточнено 24 марта 2022 года.

Тихоокеанский филиал ФГБНУ «ВНИРО» («ТИНРО») письмом от 16.05.2022 № 01-10/1955 направило научное заключение **о целесообразности** формирования рлу.

Департамент природных ресурсов и экологии Чукотского автономного округа письмом от 12.05.2022 № 01-04/1594 сообщил **об отсутствии** наложения границ рлу на границы ООПТ регионального значения.

Дальневосточное межрегиональное управление Федеральной службы по надзору в сфере природопользования письмом от 05.05.2022 № 19-11/1717 сообщило **об отсутствии** полного или частичного наложения границ рыболовного участка на границы особо охраняемой природной территории, нахождение границ рыболовного участка в границах особо охраняемой природной территории либо пересечение границами рыболовного участка границ особо охраняемой природной территории.

Управление войск и сил на Северо-Востоке Минобороны РФ письмом от 11.05.2022 № 354 сообщило **о согласовании** формирования рлу.

Управление Тихоокеанского флота письмом от 11.05.2022 № 62/304 сообщило **об отсутствии** наложения границ рлу на запретные для плавания и временно опасные для плавания районы, отсутствия пересечения районов боевой подготовки Тихоокеанского флота и об отсутствии возражений против формирования рлу.

ФГБУ «Администрация морских портов Приморского края и Восточной Арктики» письмом от 05.05.2022 № 1-7/1895 сообщила о нахождении границ рлу **за пределами** морского терминала Эгвекинот, вне установленных путей движения судов и мест якорных стоянок судов.

Администрация городского округа Эгвекинот письмом от 06.05.2022 № А01/1323 сообщила о расположении рлу **в границах** одного муниципального образования – городской округ Эгвекинот.

Управление федеральной службы государственной регистрации, кадастра и картографии по Магаданской области и Чукотскому автономному округу (Управление Росреестра по Магаданской области и Чукотскому автономному округу) письмом от 06.05.2022 № 08-002495 сообщило о **нахождении** границ рлу в муниципальном образовании, указанном в представленных выкопировках с карт (городской округ Эгвекинот). Так же Управление Росреестра по Магаданской области и Чукотскому автономному округу сообщило об отсутствии сведений о границах муниципальных образований Чукотского автономного округа в Единой государственном реестре недвижимости, ввиду чего установить факт наличия либо отсутствия нахождения границ рыболовных участков на территории двух и более муниципальных образований невозможно.

Региональная общественная организация «Ассоциация коренных малочисленных народов Чукотки» (далее – РОО «АКМНЧ») письмом от 27.05.2022 № 42 направило мнение актива филиала РОО «АКМНЧ» Иультинского района с возражением против формирования рлу.

Вместе с тем от Администрации городского округа Эгвекинот так же поступил протокол встречи представителей КМНЧ при Администрации ГО Эгвекинот, состоявшейся 31 мая 2022г., на которой присутствующими было одобрено формирование рлу.

ВЫСТУПИЛИ: Ещенко Т.Г., Юманов В.В., Чадина В.П., Петруненко П.А., Вепрев А.Г., Дейнега В.В.

РЕШИЛИ:

1.1.1. Рекомендовать определить границы рлу в бухте Этелькуйым залива Креста в городском округе Эгвекинот.

1.1.2. Присвоить номер рлу 87-1м/л-22.

1.1.3. Рекомендовать Департаменту включить рлу в перечень рыболовных участков Чукотского автономного округа согласно приложению 1 к настоящему протоколу для направления на согласование в Северо-Восточное территориальное управление Росрыболовства и далее в Росрыболовство.

Голосование: «ЗА» – 8, «ПРОТИВ» - 4 (Ещенко Т.Г., Юманов В.В., Чадин В.П., Тевлявье А.В.).

Решение «ПРИНЯТО»

1.2. Рлу для осуществления любительского рыболовства, расположенный в проливе Лонга Чукотского моря в городском округе Эгвекинот.

Границы рлу, определённые в соответствии с подпунктом «а» пункта 8 Правил определения границ рлу, утверждённых постановлением № 681, включают в себя всю акваторию водного объекта за исключением участков суши, находящихся в границах акватории.

т. 1 68°54'04,8"с.ш. 179°33'08,8"з.д.;

т. 2 68°53'50,3"с.ш. 179°35'58,4"з.д.;

т. 3 68°53'51,3"с.ш. 179°35'58,7"з.д.;

т. 4 68°54'05,7"с.ш. 179°33'10,1"з.д.

Акватория водоема, ограниченная последовательно соединенной линией:

- т. 1 – т. 2 – по береговой линии;

- т. 2 – т. 3 – по прямой линии;

- т. 3 – т. 4 – по прямой линии;

- т. 4 – т. 1 – по прямой линии.

Длина участка по береговой линии – 1,958 км. Площадь РЛУ – 13,4га.

ПИНЯЕВА А.Н.:

Предложение по формированию рлу поступило в адрес Департамента 19 января 2022 от Администрации городского округа Эгвекинот и было уточнено 15 марта 2022 года.

Тихоокеанский филиал ФГБНУ «ВНИРО» («ТИНРО») письмом от 16.05.2022 № 01-10/1955 направило научное заключение **о целесообразности** формирования рлу.

Департамент природных ресурсов и экологии Чукотского автономного округа письмом от 12.05.2022 № 01-04/1594 сообщил **об отсутствии** наложения границ рлу на границы ООПТ регионального значения.

Дальневосточное межрегиональное управление Федеральной службы по надзору в сфере природопользования письмом от 05.05.2022 № 19-11/1717 сообщило **об отсутствии** полного или частичного наложения границ рыболовного участка на границы особо охраняемой природной территории, нахождение границ рыболовного участка в границах особо охраняемой природной территории либо пересечение границами рыболовного участка границ особо охраняемой природной территории.

Управление войск и сил на Северо-Востоке Минобороны РФ письмом от 11.05.2022 № 354 сообщило **о согласовании** формирования рлу.

Управление Тихоокеанского флота письмом от 11.05.2022 № 62/304 сообщило о нахождении границ рлу вне зоны ответственности Тихоокеанского флота.

ФГБУ «Администрация морских портов Приморского края и Восточной Арктики» письмом от 05.05.2022 № 1-7/1895 сообщила о нахождении границ рлу **за пределами** морского терминала Эгвекинот, вне установленных путей движения судов и мест якорных стоянок судов.

Администрация городского округа Эгвекинот письмом от 06.05.2022 № А01/1323 сообщила о расположении рлу **в границах** одного муниципального образования – городской округ Эгвекинот.

Управление федеральной службы государственной регистрации, кадастра и картографии по Магаданской области и Чукотскому автономному округу (Управление Росреестра по Магаданской области и Чукотскому автономному округу) письмом от 06.05.2022 № 08-002495 сообщило **о нахождении** границ рлу в муниципальном образовании, указанном в представленных выкопировках с карт (городской округ Эгвекинот). Так же Управление Росреестра по Магаданской области и Чукотскому автономному округу сообщило об отсутствии сведений о границах муниципальных образований Чукотского автономного округа в Единой государственном реестре недвижимости, ввиду чего установить факт наличия либо отсутствия нахождения границ рыболовных участков на территории двух и более муниципальных образований невозможно.

Региональная общественная организация «Ассоциация коренных малочисленных народов Чукотки» (далее – РОО «АКМНЧ») письмом от 27.05.2022 № 42 направило мнение актива филиала РОО «АКМНЧ» Иультинского района о согласовании формирования рлу.

От Администрации городского округа Эгвекинот так же поступил протокол встречи представителей КМНЧ при Администрации ГО Эгвекинот, состоявшейся 31 мая 2022г., на которой присутствующими было одобрено формирование рлу.

ВЫСТУПИЛИ: Чадин В.П., Вепрев.А.Г.

РЕШИЛИ:

1.2.1. Рекомендовать Департаменту направить запрос о согласовании формирования рлу в проливе Лонга Чукотского моря в ФГБУ «Администрация Севморпути».

1.2.2. Отложить рассмотрение границ рлу в проливе Лонга Чукотского моря до поступления информации о согласовании (несогласовании) формирования рлу от ФГБУ «Администрация Севморпути».

Голосование: «ЗА» – единогласно.

Решение «ПРИНЯТО»

2. О внесении изменений в Протокол заседания Комиссии по определению границ рыболовных участков на территории Чукотского автономного округа № 30 от 03.02.2022г.

ПИНЯЕВА А.Н.:

В целях исправления технической ошибки и приведения описания границ рыболовных участков, определенных договорами пользования и приведенных в протоколе № 30 заседания Комиссии по определению границ рыболовных участков на территории Чукотского автономного округа от 03.02.2022г, в соответствие с выкопировками с карт (паспортами рлу) представленных на рассмотрении Комиссии необходимо внести следующие изменения в Протокол заседания Комиссии по определению границ рыболовных участков на территории Чукотского автономного округа № 30 от 03.02.2022г.:

2.1. Абзац 3 пункта 1.2. Протокола № 30 от 03.02.2022г. изложить в следующей редакции:

«Границы рыболовного участка, определенные договором пользования рыболовным участком: Береговая полоса Анадырского лимана влево (800 м) и вправо (1500м) от первого ручья (без названия) за мысом Дионисия – всего 2300м».

2.2. Абзац 3 пункта 1.3. Протокола № 30 от 03.02.2022г. изложить в следующей редакции:

«Границы рыболовного участка, определенные договором пользования рыболовным участком: Береговая полоса Анадырского лимана с левой стороны автодороги Аэропорт – 10 причал – 1100м».


РЕШИЛИ

Внести предложенные изменения в Протокол заседания Комиссии по определению границ рыболовных участков на территории Чукотского автономного округа № 30 от 03.02.2022г.

Голосование: «ЗА» – 11, «ПРОТИВ» - 1 (А.В. Тевлявье).

Решение «ПРИНЯТО»

Заместитель председателя Комиссии



А.Н. Пиняева

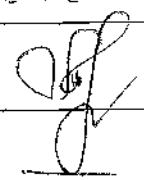





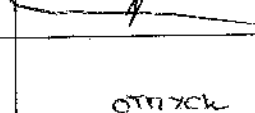





Перечень рыболовных участков
на территории Чукотского автономного округа

Морские рыболовные участки

система координат WGS-84

№№ п/п	№ участка	Наименование водного объекта	Границы участка	Размеры участка	Вид рыболовства
Западно-Беринговоморская зона рыболовства МО: городской округ Эгвекинот					
1	87-1м/л- 22	бухта Этелькуйым залива Креста	Т. 1 66°16'17,4"с.ш. 179°20'55,7" з.д.; Т. 2 66°16'08,6" с.ш. 179°20'49,2" з.д.; Т. 3 66°16'09,6" с.ш. 179°20'46,0" з.д.; Т. 4 66°16'18,1"с.ш. 179°20'51,1" з.д. Акватория водоема, ограниченная последовательно соединенной линией: - т. 1 – т. 2 – по береговой линии; - т. 2 – т. 3 – по прямой линии; - т. 3 – т. 4 – по прямой линии; - т. 4 – т. 1 – по прямой линии.	Длина по береговой линии – 294 м. Площадь – 1,86га	любительское рыболовство

Подписи членов комиссии
присутствующих на заседании 01.06.2022

1. Кудрявцев Александр Владимирович	отпуск
2. Батанов Роман Леонидович	отпуск
3. Пиняева Алёна Николаевна	
4. Редькин Сергей Леонидович	
5. Альшевская Юлия Александровна	
6. Амерханян Сергей Владимирович	отпуск
7. Афонин Антон Анатольевич	отпуск
8. Борисов Александр Николаевич	отсутствует
9. Вепрев Александр Геннадьевич	
10. Дейнега Виктор Викторович	
11. Долганская Валентина Юрьевна	
12. Ештыганов Егор Валентинович	
13. Ещенко Татьяна Геннадьевна	
14. Левашов Сергей Викторович	отпуск
15. Петруненко Павел Анатольевич	
16. Урман Станислав Игоревич	
17. Чадин Владимир Павлович	
18. Юманов Василий Владимирович	
19. Тевлявье Александра Владимировна	миссе

Мнение члена Комиссии по определению границ рыбопромысловых
участков в Чукотском автономном округе
Тевлявье Александры Владимировны на заседание 01.06.2022 г.

В соответствии с порядком работы Комиссии в связи с невозможностью принять участие в заседании Комиссии по определению границ рыбопромысловых участков в Чукотском автономном округе направляю своё мнение по повестке дня.

1. Вношу предложение голосовать по каждому участку отдельно;
Данное предложение обосновано следующим.

Распоряжением Правительства РФ от 08.05.2009 г. № 631-р утверждён перечень мест традиционного проживания и традиционной хозяйственной деятельности коренных малочисленных народов Российской Федерации и перечня видов традиционной хозяйственной деятельности коренных малочисленных народов Российской Федерации. По перечню традиционных видов хозяйственной деятельности 13 наименований. В том числе в пункте 6 утверждено Рыболовство. Территория округа полностью отнесена к территории традиционного проживания коренных малочисленных народов Севера, Сибири и Дальнего Востока Российской Федерации, в том числе – территория г.о. Анадырь и Анадырского района.

Водные биологические ресурсы, добываемые коренными жителями (в частности рыба и её производные) входят в рацион питания самих жителей и являются источником жизненно необходимых элементов для нормального функционирования организма.

1. РЛУ для осуществления любительского рыболовства, расположенный в бухте Этелькуйым залива Креста в городском округе Эгвекино́т.– «против формирования»;

2. РЛУ для осуществления любительского рыболовства, расположенный в проливе Лонга Чукотского моря в городском округе Эгвекино́т.– «за»;

3. О внесении изменений в Протокол заседания Комиссии по определению границ рыболовных участков на территории Чукотского автономного округа № 30 от 03.02.2022г.:

- 3.1 Абзац 3 пункта 1.2. Протокола № 30 от 03.02.2022г. изложить в следующей редакции:

«Границы рыболовного участка, определенные договором пользования рыболовным участком: Береговая полоса Анадырского лимана влево (800 м)

и вправо (1500м) от первого ручья (без названия) за мысом Дионисия – всего 2300м» - «против»;

3.2 Абзац 3 пункта 1.3. Протокола № 30 от 03.02.2022г. изложить в следующей редакции:

«Границы рыболовного участка, определенные договором пользования рыболовным участком: Береговая полоса Анадырского лимана с левой стороны автодороги Аэропорт – 10 причал – 1100м» - «против».

По 3 абзацу пунктов 1,2 и 1,3 о решении внесения изменений в протокол заседания Комиссии по определению границ рыболовных участков на территории Чукотского автономного округа № 30 от 03.02.2022г., не поддерживаю в связи с отсутствием описания причин необходимости внесения изменения в приказ. Прошу повторно учесть ранее направленное мною мнение к заседанию Комиссии по определению границ рыбопромысловых участков от 03.02.2022 г. относительно рыболовного участка № 92 для осуществления любительского рыболовства, расположенного на территории с. Тавайваам в соответствии с решением протокола коренных жителей с. Тавайваам от 02.02.2022 г.

С уважением,

Тевлявье А.В.

